








LEYENDA

 N° Pasada y Fotocentro 1976

 Línea de Pasada

 Límite Distritos

 Límite Término Municipal de Madrid

 Contorno del vuelo

DATOS DEL VUELO

Gráfico de Vuelo 1976

Volador por: --

Escala: 5000

Fecha del vuelo: 1976

Superficie volada: 152 ha.


N° de fotogramas: 2


Formato del fotograma: 23 x 23 cm.

REFERENCIA CARTOGRÁFICA

425.000

Imagen cartográfica de fondo: Mapa Base IGN

 N

 0 0,15 0,3 0,6 Km.

559

Sistema de proyección: UTM 30N

Sistema de referencia: ETRS-89

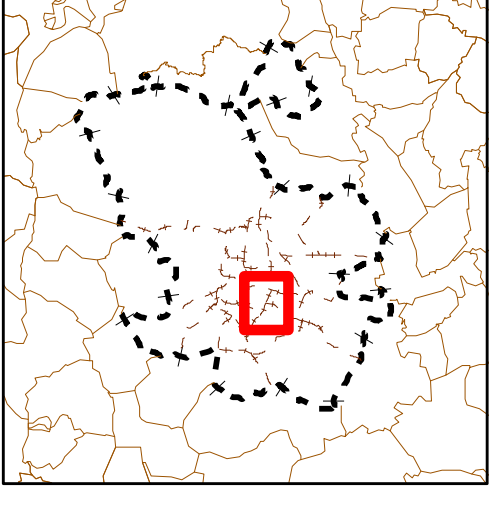
Escala del gráfico: 1/8000


Coordenadas UTM en metros

Mapa Base IGN

Hojas MTN 50

ZONA REPRESENTADA





desarrollo urbano

MADRID

S. G. de Innovación Tecnológica e Información Urbanística

Departamento de Cartografía e Información Urbanística